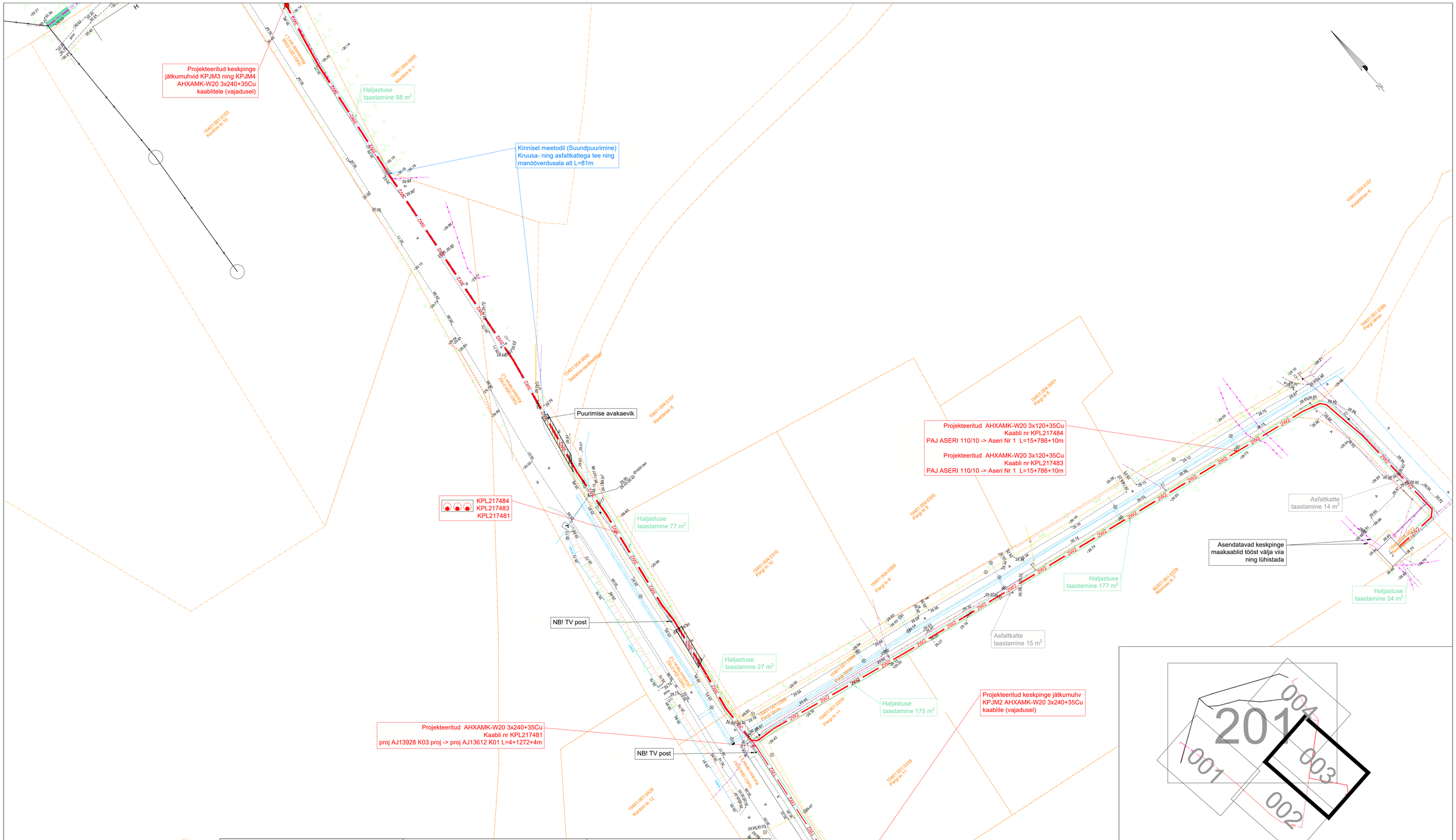

RISTUMINE TEISTE MAA-ALUSTE KOMMUNIKATSIOONIDEGA (VESI, KANALISATSIOON, KAUGKÜTE, SIDE...)

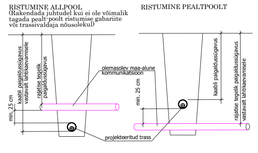

Üks kaabel kaevikus Haljasala taastamine

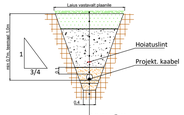

MURUKÜLV	
Sõelutud mineraalmuld kasvukihina	15 cm
TAGASITÄIDE (Kt=0.98, Kf≥0.5 m/ööp) (märkus 3)	
LIIV (Kt=0.98, Kf>0.5 m/ööp)	
LIIV Kf<0.5 m/ööp	10 cm
OLEMASOLEV PINNAS Kt=0.95	

Kaks kaablit kaevikus Haljasala taastamine

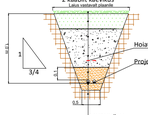

MURUKÜLV	
Sõelutud mineraalmuld kasvukihina	15 cm
TAGASITÄIDE (Kt=0.98, Kf≥0.5 m/ööp) (märkus 3)	
LIIV (Kt=0.98, Kf>0.5 m/ööp) vajadusel	
LIIV Kf<0.5 m/ööp vajadusel	10 cm
OLEMASOLEV PINNAS Kt=0.95	

KAEVIKUTE RISTLÕIGETE / KATENDI TAASTAMISE MÄRKUSED:

1. Transpordiameti teemaal peab asfaldi servast taastama tugipeenart 1-2m ulatuses
2. Mulla huumuse sisaldus peab olema vähemalt 3%. Kasvumuld peab olema mineraalmuld nõrgalt happelise või neutraalse reaktsiooniga (ph 4.0...7.5). Võimalik on kasutada olemasolevat kooritavat kasvupinnas, mis sialdada huumust, kuid ei sisalda suuri kive ja taimede kahjulikke jäätmeid ning tihendad nii, et ei tekiks vajumisi ja vee kogumise lohkusid.
3. Ei tohi kasutada külmunud pinnast ja turvast.
4. "Tee ehitamise kvaliteedi nõuded", MTM 03.08.2015, määrus nr. 101, lisa 10.
5. Täitematerjal ei tohi sisaldada suuri kive (≥15 cm), kõrvalisi esemeid, turvast, pehmet savi, puidu- või raadamisjäätmeid, jääd, lund ja külmunud pinnast (pinnasekamakaid), muid kahjustavaid ainedi ning jäätmeid. Talvetingimustest kasutada tagasitäitena ainult sulasid ja kergesti tihendatavaid materjale.
6. Trassile ette jäävad äärekivid eemaldada ning taastamistöödel taaskasutada.
7. Asfaltvuukide töötlemisel lähtuda Transpordiameti poolt väljastatud "Asfaldist katendikihtide ehitamise juhis", 23.12.2015

Tingmärgid

- Halajastuse taastamine
- V — Ol. olev veetrass
- Ol. olev 0.4 kV kaabel
- K — Ol. olev kanalisatsioonitrass
- Katastriüksuse piir
- Ol. olev keskpinge kaabel
- 1W2 — Proj. 20 kV kaabel (esimene nr on kaablite arv kaevikus)
- 1W1 — Proj. 0.4 kV kaabel
- Proj. alajaam

Märkused:
1. Projekti alusplaanika on Kirjanurk OÜ koostatud geodeetiline alusplaan töö nr 9263G 06.12.2022 ning KT Geodeesia OÜ töö nr 18/22 20.04.2022. Koordinaadid L-EST '97 ning kõrgused EH2000 süsteemides. Projekt koostatud vastavalt Elektrilevi OÜ poolt väljastatud projekteerimistingimustele nr 415123.
2. Kaablite ja elektriseadmete paigaldamisel järgida kehtivates normdokumentides sätestatut ja valmistajatehase nõudeid. Normdokumentide nimekirja vt. seletuskirjast.
3. Enne ehitustööde algust tuleb projekteeritud kaablitrassi asukoht looduses maha märkida.
4. Maakaablid paigaldada kogu mahas 750N kaitsetorusse 1,0 m sügavusele või vastavalt joonisel viidatule.
5. Ristumised teiste kommunikatsioonidega vt. seletuskirjast.

Tellija: Enefit Connect OÜ	STROMTEC	Aadress: Päevalille 2-2 , Ülenurme Tartumaa, 61714	Kuupäev: 07.11.2022
		MTR: TEL002388	Töö nr: 22-184
		Reg nr: 12688881	Joon nr: 003
Töö nimetus: Luha PEJ liitumine elektrivõrguga, Aseriaru küla Viru-Nigula vald Lääne-Viru maakond LR7086		Telefon: +372 5534119	Mõõtkava: M1:500 A1
		e-mail: jaanus@stromtec.ee	
		Projekteerija: Andreas Kärp 53007562	
Joonise nimetus: Asendiplaan		Kontrollis: Jaanus Kaldoja	